

# Bekendtgørelse om forbud mod visse former for fiskeri i nærmere afgrænsede områder i Kattegat og nordlige del af Øresund

I medfør af §§ 30 - 32, § 34 og § 130, stk. 2 ~~og 4~~ i lov om fiskeri og fiskeopdræt (fiskeriloven), jf. lovbekendtgørelse nr. ~~978~~ ~~261~~ af ~~26~~~~21. september marts 2008~~~~2019~~, ~~fastsættes efter bemyndigelse: og efter bemyndigelse, fastsættes:~~

**§ 1.** I Kattegat og nordlige Øresund gælder i nærmere afgrænsede områder begrænsninger for erhvervsmæssigt og rekreativt fiskeri jf. §§ 2 - 3 og § 5.

**§ 2.** I et område kaldet område nr. 1 beliggende i det sydøstlige Kattegat og nordlige Øresund og afgrænset som anført i bilag 1, etableres sæsonmæssigt forbud mod erhvervsmæssigt og rekreativt fiskeri. I den del af området, der er beliggende i Kattegat, gælder forbuddet i perioden fra den 1. januar til den 31. marts, og i den del af området, der er beliggende i Øresund, gælder forbuddet i perioden fra den 1. februar til den 31. marts. Grænsen mellem Kattegat og Øresund er den rette linje mellem Gilbjerg Hoved og Kullen.

*Stk. 2.* Undtaget fra forbuddet i stk. 1 er:

- 1) Trawlfiskeri med selektive redskaber, der reducerer bifangst af torsk til et minimum, jf. § 4.
- 2) Fiskeri efter sild med flydetrawl.
- 3) Fiskeri af hummer og krabber med tejner.
- 4) Fiskeri efter stenbider med garn med maskestørrelse på mindst 220 mm.
- 5) Rekreativt fiskeri, der ikke er målrettet efter torsk.

**§ 3.** I et område kaldet område nr. 2 beliggende i det sydøstlige Kattegat og afgrænset som anført i bilag 2, etableres et lukket område med forbud mod enhver form for erhvervsmæssigt og rekreativt fiskeri i perioden fra den 1. januar til den 31. december.

*Stk. 2.* Undtaget fra forbuddet i stk. 1 er fiskeri af hummer og krabber med tejner.

*Stk. 3.* Undtaget fra forbuddet i stk. 1 er i perioden fra den 1. april til den 31. december:

- 1) Trawlfiskeri med selektive redskaber, der reducerer bifangst af torsk til et minimum, jf. § 4.
- 2) Fiskeri efter sild med flydetrawl.
- 3) Fiskeri efter stenbider med garn med maskestørrelse på mindst 220 mm.
- 4) Rekreativt fiskeri, der ikke er målrettet efter torsk.

**§ 4.** Krav til udformning af redskaber, der lovligt kan anvendes i medfør af § 2, stk. 2, nr. 1 og § 3, stk. 3, nr. 1 fremgår af bilag 4.

**§ 5.** I et område kaldet område nr. 3 beliggende i det sydøstlige Kattegat og afgrænset som anført i bilag 3, etableres et permanent lukket område med forbud mod enhver form for erhvervsmæssigt og rekreativt fiskeri i perioden fra den 1. januar til den 31. december. Der gælder ingen undtagelser fra forbuddet.

**§ 6.** Med bøde straffes den, der overtræder eller forsøger at overtræde §§ 2 - 5.

*Stk. 2.* Der kan pålægges selskaber mv. (juridiske personer) strafansvar efter reglerne i straffelovens kapitel 5.

**§ 7.** Bekendtgørelsen træder i kraft den ~~21. april juli 2021~~~~0~~.

*Stk. 2.* Bekendtgørelse nr. ~~182-391~~ af ~~13~~~~16. marts april 2010~~~~109~~ om forbud mod visse former for fiskeri i nærmere afgrænsede områder i Kattegat og nordlige del af Øresund ophæves.

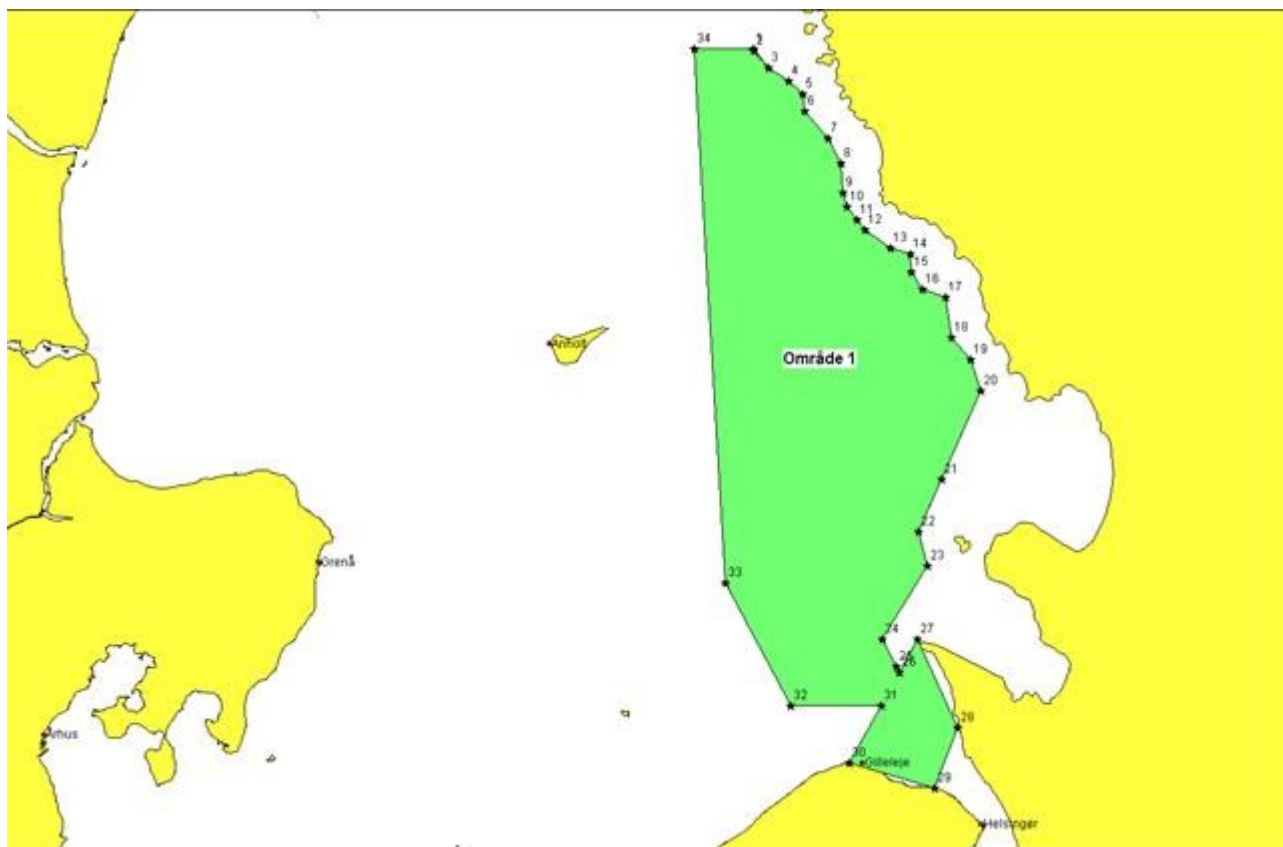
*Fiskeridirektoratet/Miljø – og Fødevareministeriet, den ~~16. april 2010~~xxx*

*~~Anders Munk-Jensen~~Mogens Jensen*

*/ ~~Mik Jensen~~Nis Christensen*

## Bilag 1

### Område 1



Område 1 afgrænses af følgende positioner:

Punkt	Nordlig bredde		Østlig længde	
1	57°	7,800	12°	1,910
2	57°	7,640	12°	1,940
3	57°	6,200	12°	4,340
4	57°	5,050	12°	7,370
5	57°	3,960	12°	9,470
6	57°	2,510	12°	9,840
7	57°	0,250	12°	13,430
8	56°	58,160	12°	15,440
9	56°	55,660	12°	15,630
10	56°	54,500	12°	16,280
11	56°	53,400	12°	17,890
12	56°	52,530	12°	19,070
13	56°	51,030	12°	22,830
14	56°	50,480	12°	25,970
15	56°	48,930	12°	26,110
16	56°	47,490	12°	27,880
17	56°	46,870	12°	31,310
18	56°	43,440	12°	32,310
19	56°	41,610	12°	35,200
20	56°	39,000	12°	36,800
21	56°	31,500	12°	38,800
22	56°	27,100	12°	27,200
23	56°	24,200	12°	28,650
24	56°	18,050	12°	21,600
25	56°	15,800	12°	23,850
26	56°	15,280	12°	24,360
27	56°	18,060	12°	27,091
28	56°	10,608	12°	33,229
29	56°	5,530	12°	29,700

30	56°	7,645	12°	16,642
31	56°	12,490	12°	21,510
32	56°	12,490	12°	7,690
33	56°	22,800	11°	57,600
34	57°	7,800	11°	52,860

---

## Bilag 2

### Område 2



Område 2 afgrænses af følgende positioner:

Punkt	Nordlig bredde		Østlig længde	
35	56°	53,400	12°	17,890
36	56°	52,530	12°	19,070
37	56°	51,030	12°	22,830
38	56°	50,480	12°	25,970
39	56°	48,930	12°	26,110
40	56°	47,490	12°	27,880
41	56°	46,870	12°	31,310
42	56°	43,440	12°	32,310
43	56°	41,610	12°	35,200
44	56°	39,000	12°	36,800
45	56°	31,500	12°	38,800
46	56°	31,500	12°	6,480
47	56°	53,400	12°	4,200

---

## Område 3



Område 3 afgrænses af følgende positioner:

Punkt	Nordlig bredde	Østlig længde
48	56° 31,500	12° 38,800
49	56° 27,100	12° 27,200
50	56° 24,200	12° 28,650
51	56° 18,050	12° 21,600
52	56° 15,800	12° 23,850
53	56° 15,280	12° 24,360
54	56° 13,200	12° 22,220
55	56° 13,200	12° 8,400
56	56° 31,500	12° 6,480

## Bilag 4

### Krav til redskaber, der lovligt kan anvendes til fiskeri i de nærmere afgrænsede områder i Kattegat og nordlige Øresund, jf. § 4 og § 2, stk. 2, nr. 1 og § 3, stk. 3, nr. 1

Kravet til selektivitet i ovennævnte bestemmelser er opfyldt, ved anvendelse af trawlredskaber udformet som beskrevet nedenfor:

#### 1) Trawlredskab monteret med svensk jomfruummerri

a) Den artsselektive rist skal monteres i trawl, hvis fangstpose udelukkende består af kvadratmasker med en maskestørrelse på mindst 70 mm, men under 90 mm. Fangstposen skal være mindst 8 m lang. Det er forbudt at anvende trawl på over 100 kvadratmasker i fangstposens omkreds, bortset fra sammenføjninger og sømliner.

- b) Risten skal være rektangulær. Ristens tremmer skal være parallelle med ristens længdeakse. Afstanden mellem tremmerne må højst være 35 mm. Det er tilladt at anvende et eller flere hængsler, så risten lettere kan opbevares oven på nettromlen.
- c) Risten skal monteres diagonalt i trawlet med ristens overkant pegende bagud og opad. Den kan monteres lige foran fangstposen eller længere fremme i forlængelsesstykket. Risten skal være fastgjort til trawlet på alle sider.
- d) I trawlets overpanel skal der i umiddelbar forbindelse med ristens overkant være en ublokeret åbning, hvor fiskene kan slippe ud. Udslipningsåbningen skal bagest være lige så bred som risten og foran ende i en spids, hvor siderne er skåret langs maskestolperne på hver side af risten.
- e) Det er tilladt at fastgøre en tragtformet anordning foran risten for at lede fisken mod trawlets bund og risten. Maskestørrelsen i tragten skal være mindst 70 mm. Tragten skal have en lodret åbning ved risten på mindst 15 cm. Tragstens åbning ved risten skal være lige så bred som risten.

## **2) Trawlredskab monteret med seltra fangstpose med sorteringsvindue med maskestørrelse på mindst 300 mm**

Seltrafangstposen skal bestå af en firkantet netsektion på 6 meter i længde og 4 sider, der er lige brede. Siderne er lavet af traditionelle masker med en maskestørrelse på mindst 90 mm. Hver side i seltra fangstposen må bestå af højst 25 masker udover de, der anvendes til sammenføjning og sømliner. I topsektionen skal placeres et 3 meter langt sorteringsvindue, der ender maksimalt 3 meter fra enden af fangstpose. Sorteringsvinduet skal have en maskestørrelse på mindst 300 mm og bestå af 3 åbne kvadratiske masker i bredden. Ved maskestørrelse på mindst 400 mm skal anvendes 2 åbne kvadratmasker i bredden. Skematisk tegning fremgår af fig. 1.

## **3) Topløs trawl monteret med seltra fangstpose med sorteringsvindue med maskestørrelse på mindst 175 mm**

Ved en topløs trawl forstås et standardtrawl, hvor der ikke foretages ændringer i redskabets underste halvdel, som er den del af redskabet, der er under sidesømmen, men hvor standardtrawls traditionelle overvinge fjernes fra vingens spids tilbage til punktet A (se fig. 2) således, at sømmen i vingen herefter vil udgøre redskabets overtælle. Fra punktet A foretages en skæring, f. eks. 1N4B, tilbage i trawlen således, at centret af overtællen (punktet C på fig. 3) føres mindst 6 meter (afstanden D) bag centret af undertællen (punktet B på fig. 3). Skæringen kan også være skarpere, f. eks. 1N5B eller mere. Denne skæring skal være ens i overpanelets højre og venstre side (se fig. 3). Skæringsratioen skal være ens indtil minimumsafstanden (D) på 6 meter mellem B og C er opnået. Skæringsratioen kan herefter frit ændres. Der må ikke være tov, liner, net stykker eller lignende anordninger der går over redskabets topløse del eller på anden måde kan obstruere denne åbning i redskabet. Skematisk tegning fremgår af fig. 2 og fig. 3.

Seltrafangstposen monteret i en topløs trawl skal bestå af en firkantet netsektion på 6 meter i længde og 4 sider, der er lige brede. Siderne er lavet af traditionelle masker med en maskestørrelse på mindst 90 mm. Hver side i seltra fangstposen må bestå af højst 25 masker udover de, der anvendes til sammenføjning og sømliner. I topsektionen skal placeres et 3 meter langt sorteringsvindue, der ender maksimalt 3 meter fra enden af fangstpose. Sorteringsvinduet skal have en maskestørrelse på mindst 175 mm og bestå af 5 åbne kvadratiske masker i bredden. Ved maskestørrelse på mindst 200 mm skal anvendes 4 åbne kvadratmasker i bredden. Skematisk tegning fremgår af fig. 1.

Fig. 1. Skematisk tegning der illustrerer seltra fangstpose.

Standard trawl

Slæberetning

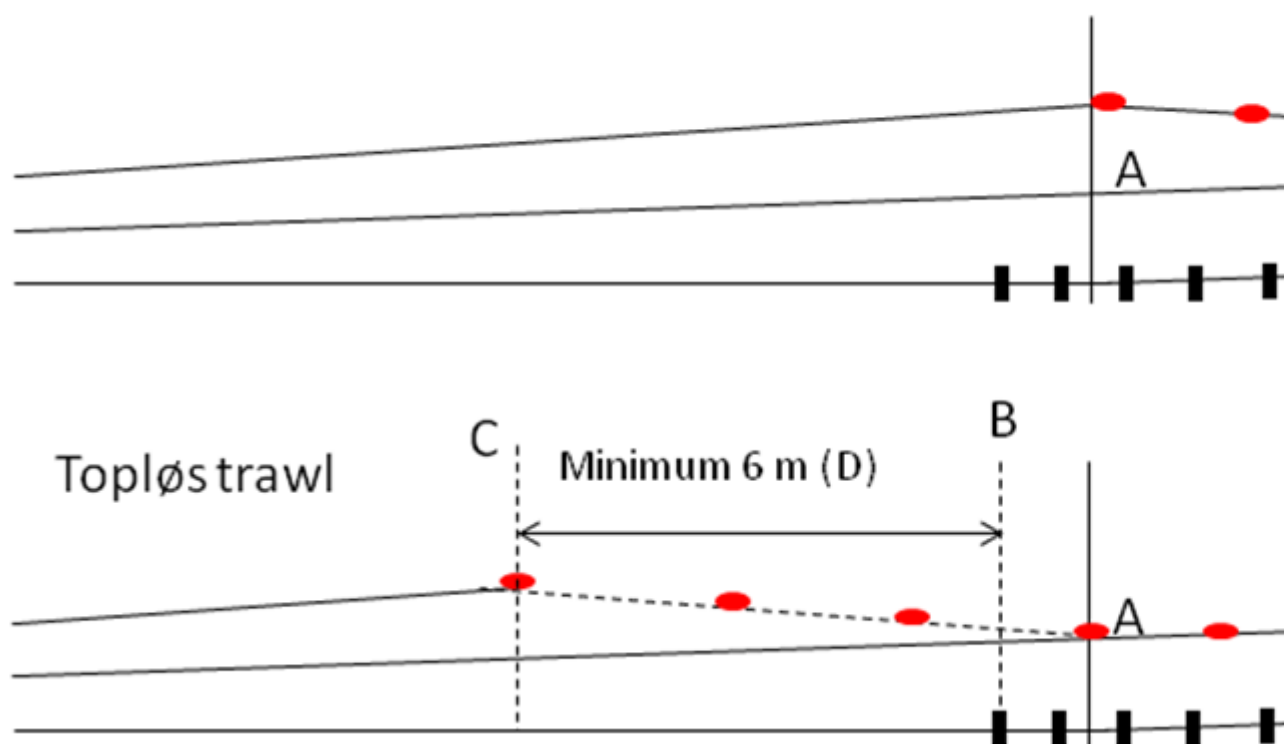


Fig 2. Skematisk tegning der illustrerer ændringen af en standard trawl til en topløs trawl set fra siden.

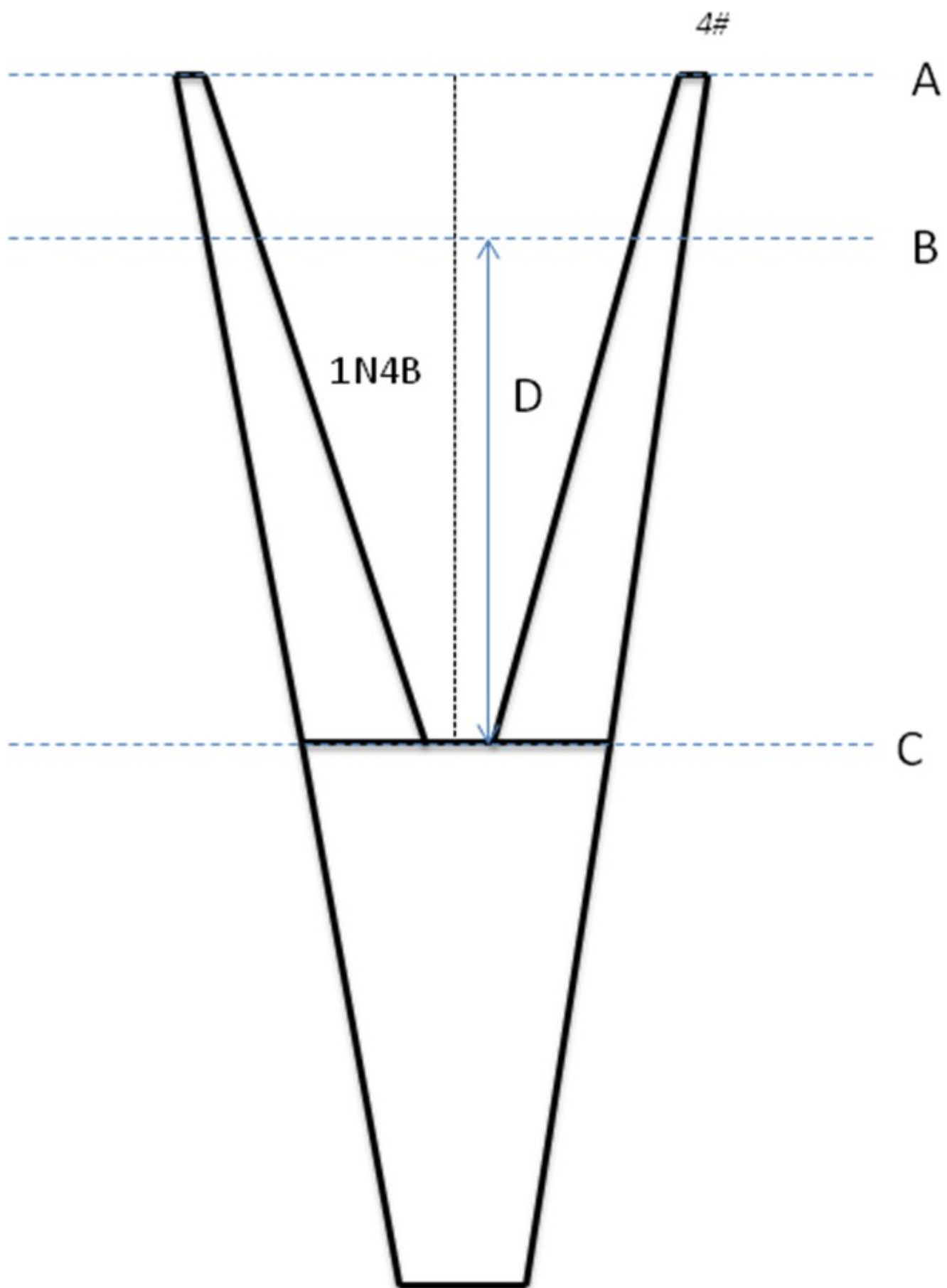


Fig 3. Skematisk tegning der illustrerer overpanelet i den topløse trawl.