

UDKAST

Bekendtgørelse om fiskeri og fredningsbælter omkring Lolland, Falster og Møn

I medfør af § 30, stk. 1, nr. 1, § 31, § 32, stk. 1 og § 130, stk. 2, i lov om fiskeri og fiskeopdræt (fiskeriloven), jf. lovbekendtgørelse nr. 261 af 21. marts 2019, fastsættes:

§ 1. Fiskeri må ikke udøves inden for de i §§ 2-11 fastsatte fredningsbælter.

Stk. 2. De i §§ 2-3 anførte numre angiver det pågældende vandløbs vandløbsnummer i henhold til DTU Aquas fiskeplejeplaner.

Fredningsbælter - helårlige

§ 2. Ved følgende vandløbs udløb er der fastsat helårlige fredningsbælter, der omfatter vandområdet inden for en afstand af 500 m fra udløbet ved almindeligt dagligt højvande:

Fribrødre Å, Falster	07-25
Gundslev Å, Falster	07-26
Marrebæk Kanal, Falster	07-40
Nyhåndsbæk, Møn	07-47a
Askeby Landkanal, Møn	07-53
Hunse Å, Lolland	08-11

Fredningsbælter - halvårlige

§ 3. I perioden fra den 16. september til og med den 15. marts er der ved følgende vandløbs udløb fastsat et fredningsbælte, der omfatter vandområdet inden for en afstand af 500 m fra udløbet ved almindeligt dagligt højvand:

Vandløb fra Storskov, østlige Lolland	07-12
Frejlev Å, østlige Lolland	07-16
Bækkeskov Å, østlige Lolland	07-17
Rørmose Bæk, østlige Lolland	07-18
Korsbæk, østlige Lolland	07-19
Sørup Å, Falster	07-35
Bjergegårdsløbet, Falster	07-41
Askehaveløbet, Falster	07-42
Tunderupløbet, Falster	07-43
Donnemoseløbet, Falster	07-44
Hesnæs Bæk, Falster	07-45
Rydsbæk, Møn	07-46
Hovgårdsløbet, Møn	07-46b
Damme Vandløb, Møn	07-54
Hårbølle Bæk, Møn	07-55
Bækrenden, Bogø	07-56
Ørby Å, Lolland	08-15
Vandløb ved Strognaes, Lolland	08-45

Særlige fredningsbælter - helårlige

§ 4. Ved udløbet af Sakskøbing Å, er det fastsat et helårligt fredningsbælte på 170 m. fra Brogade /Nykøbingvej, afgrænset ved en ret linje mellem 54° 48.143' N, 11° 38.104' Ø og 54° 48.168' N, 11° 38.155' Ø, jf. bilag 1.

Stk. 2. I området mellem det i stk. 1 nævnte fredningsbælte og roklubbens hus på den vestlige bred, afgrænset ved en ret linje mellem 54° 48.209' N, 11° 37.968' Ø og 54° 48.230' N, 11° 37.995' Ø, må der højst hjemtages 1 ørred (*Salmo trutta*) og 3 aborre (*Perca fluviatilis*) pr. person pr. dag.

§ 5. I Flintinge Å på Lolland, er der fastsat et helårligt fredningsbælte, afgrænset ved en ret linje mellem 54° 43.736' N, 11° 49.225' Ø og 54° 43.826' N, 11° 49.575' Ø, jf. bilag 2.

§ 6. I Ålholmøløbet på Lolland, er der fastsat et helårligt fredningsbælte, afgrænset ved rette linjer mellem 54° 39.724' N, 11° 43.234' Ø, 54° 39.775' N, 11° 43.548' Ø og 54° 39.874' N, 11° 43.744' Ø, jf. bilag 3.

§ 7. I Stege Bugt og Stege Nor, er der fastsat helårlige fredningsbælter, som omfatter følgende vandområder, jf. bilag 4:

- 1) En ret linje fra pynten nord for Stege by (54° 59.910' N, 12° 16.241' Ø) til hjørnet ud for jordbassinerne vest for sukkerfabrikken (54° 58.945' N, 12° 15.621' Ø)
- 2) En afstand af 150 m fra følgende punkt, beliggende mellem de to hjørner af Stege Nors munding ind mod noret: 54° 58.858' N, 12° 17.092' Ø.

Stk. 2. Uanset stk. 1. er det i havneområdet tilladt at udøve lystfiskeri med stang fra land.

§ 8. I Landsledgrøft i Stege Nor, er der fastsat et helårligt fredningsbælte, afgrænset ved en ret linje mellem 54° 59.207' N, 12° 21.072' Ø og 54° 59.136' N, 12° 21.192' Ø, jf. bilag 5.

§ 9. I Nakskov inderfjord, er der fastsat et helårligt fredningsbælte, afgrænset ved 100 m fra slusen mod havnen (54° 49.684' N, 11° 8.262' Ø og 54° 49.705' N, 11° 8.264' Ø) og 100 m øst mod inderfjorden (54° 49.687' N, 11° 8.470' Ø og 54° 49.695' N, 11° 8.480' Ø), jf. bilag 6.

§ 10. Ved Bogø-dæmningen, er der fastsat et helårligt fredningsbælte, afgrænset ved 150 m fra gennemstrømningsåbningen i dæmningen (54° 54.343' N, 12° 5.930' Ø), jf. bilag 7.

§ 11. I Tingsted Å, er der fastsat et helårligt fredningsbælte, afgrænset ved 300 m fra udløbet (54° 46.362' N, 11° 51.746' Ø) og ned til slusen ved Slotsgade jf. bilag 8.

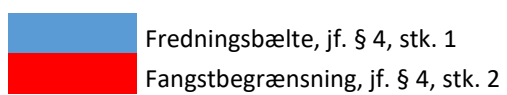
§ 12. Ud over de i §§ 2-11 nævnte fredningsbælter findes der i farvandet omkring Lolland, Falster og Møn ikke andre fredningsbælter i henhold til fiskeriloven.

§ 13. Med bøde straffes den, der overtræder eller forsøger at overtræde § 1, stk. 1.

Stk. 2. Der kan pålægges selskaber mv. (juridiske personer) strafansvar efter reglerne i straffelovens 5. kapitel.


§ 14. Bekendtgørelsen træder i kraft den 1. april 2020 og samtidig ophæves bekendtgørelse nr. 530 af 29. august 1988.

Bilag 1. Sakskøbing Å.




Bilag 2. Flintinge Å.



 Fredningsbælte, jf. § 5


Bilag 3. Ålholmløbet.



 Fredningsbælte, jf. § 6


Bilag 4. Stege Bugt og Stege Nor, jf. § 7.



 Fredningsbælte, jf. § 7


Bilag 5. Landsledgrøft.



 Fredningsbælte, jf. § 8


Bilag 6. Nakskov inderfjord.



 Fredningsbælte, jf. § 9


Bilag 7. Bogø-dæmningen.



 Fredningsbælte, jf. § 10

Bilag 8. Tingsted Å.



 Fredningsbælte, jf. § 11